Plangebied Bloemendalerpolder
Gemeenten Weesp en Muiden

Een cultuurhistorisch bureauonderzoek
RAAP-rapport 2014, kaartbijlage 1, schaal 1:10.000 (middenonder)

Kaartbijlage 1a
Gedetailleerde bodemkaart

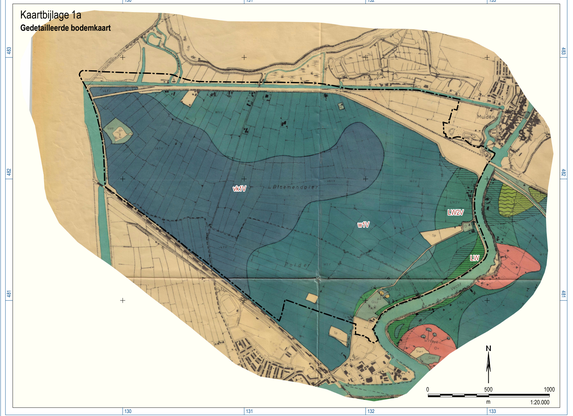

Kaartbijlage 1b
Top pleistocene afzettingen

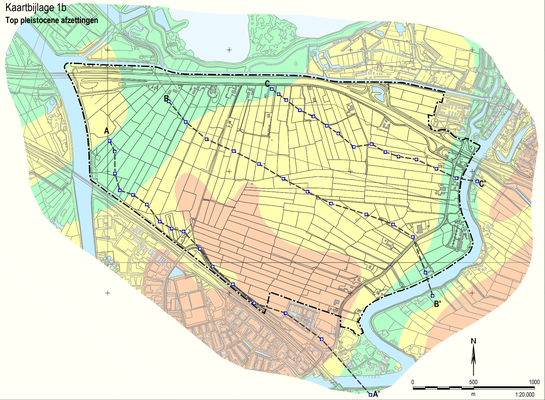

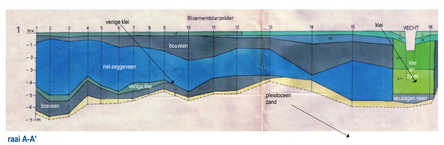

raai A-A'

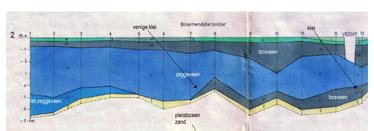

raai B-B'

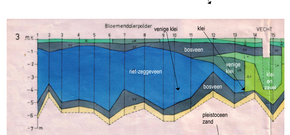

raai C-C'

Kaartbijlage 1c
Actueel Hoogtebestand Nederland

Kaartbijlage 1d
Cultuurhistorische waardenkaart

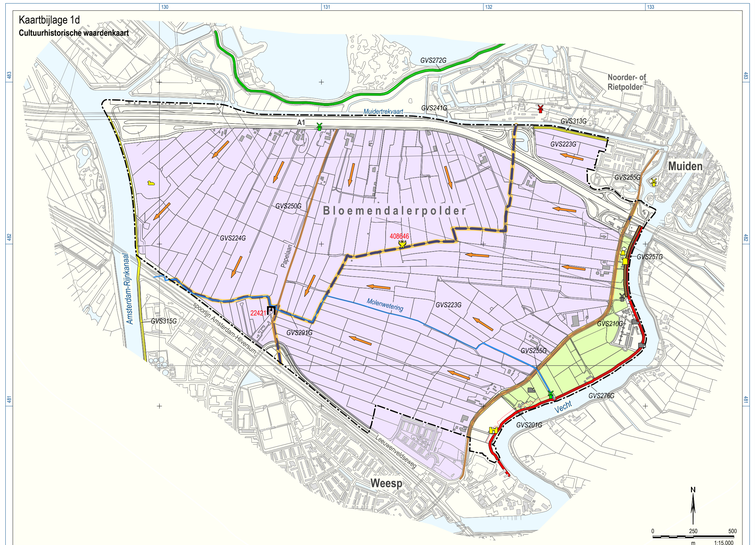

Kaartbijlage 1e
Verwachtingskaart

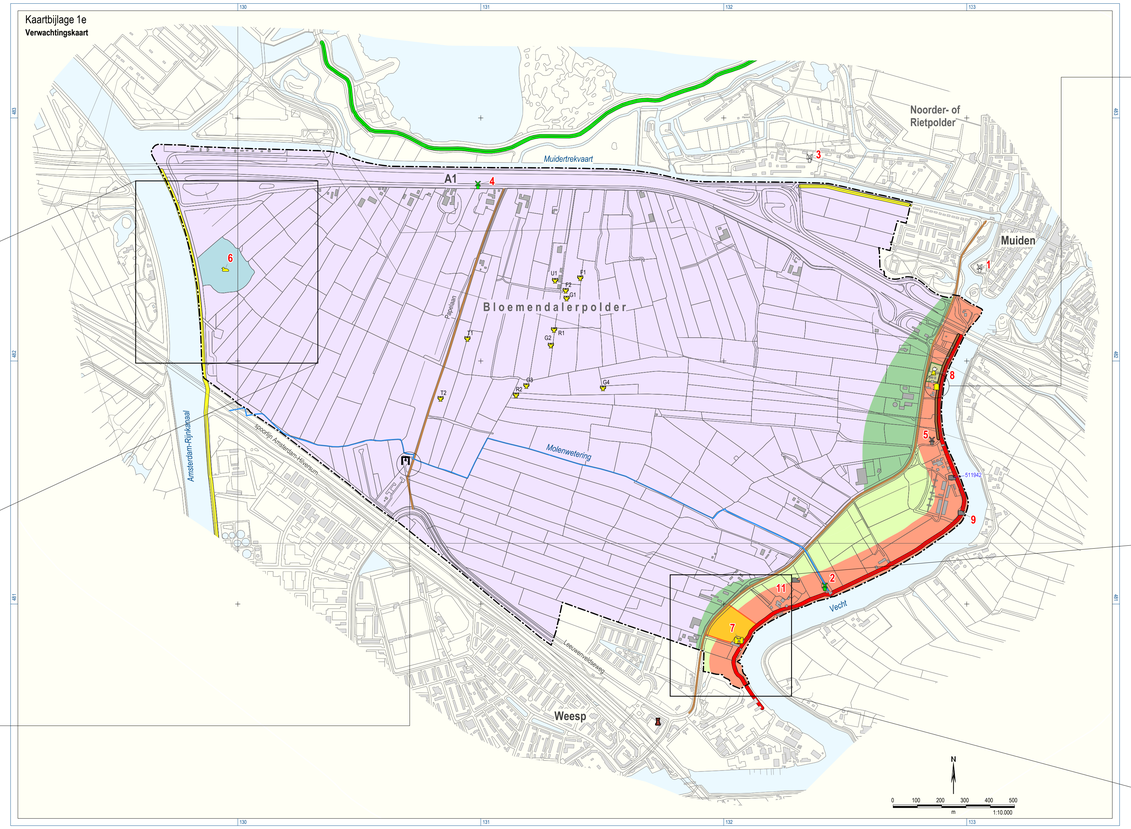

Foto van de kringenwetboerderij aan de Weesperbinnenweg (GVS127B; registernummer 2002)

Fragment van de kadastrale minuut uit 1824 met de eendenkooi (bron: watwaswaar.nl).

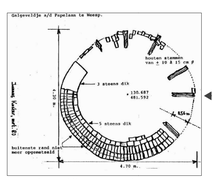

Fundamenten van het 'Galgeveldje aan de Papenlaan' (bron: AWN Naerdincklant).



RAF-luchtfoto waarop het U-vormige gebouw nog zichtbaar is (Bron: Flight 334 (d.d. 12-9-1944, schaal ca. 1:9.300), foto XXI 36)

Fragment van de kadastrale minuut uit 1812 met de buitenplaats (bron: watwaswaar.nl).

legenda

bodemeenheden

veengronden

- vkTV — veengronden met een vertige bovengrond
- wTV — veengronden met een kleige bovengrond

kleigronden

- LWZV — matig diepe kleigronden op veen (kleidek dunner dan 80 cm)
- LW — diepe kleigronden (kleidek dikker dan 80 cm)

boringen

- boring
- A — — — A' boorraai met rasiletters

top pleistocene afzettingen (in m t.o.v. NAP)

- -6 tot -4
- -8 tot -6
- -10 tot -8

hoogte maaiveld (in cm t.o.v. NAP)

- 100 en hoger
- -100
- -120
- -140
- -150
- -160
- -180
- -200 en lager

historische geografie en archeologie

ontginning	*cultuurhistorische waardering*
veenontginningen	van hoge waarde
oude onregelmatige ontginning	van waarde
grens ontginningsblok (verondersteld)	van hoge waarde
ontginningsrichting	-
middeleeuws bewoningslint	van waarde
bedijking	
Vechtdijk (13e eeuw)	van hoge waarde
kaden (vanaf 17e eeuw)	van waarde
voormalige zeedijk (13e eeuw)	van hoge waarde
(water)wegen	
doorgaande landweg	van hoge waarde
pad/weg	van waarde
wetering	van hoge waarde
vindplaatsen	
buitenplaats	*niet vastgesteld*
traankokerij	*niet vastgesteld*
galgenveld	*niet vastgesteld*
korenmolen	*niet vastgesteld*
poldermolen	*niet vastgesteld*
rosmolen	*niet vastgesteld*
verdwenen molen	*niet vastgesteld*
kringenwetboerderij	van zeer hoge waarde
kazemat	*niet vastgesteld*
grondradarstation 'Seeadler'	van hoge waarde
voormalige eendenkooi	*niet vastgesteld*
buitenplaats	*niet vastgesteld*
traankokerij	*niet vastgesteld*
7 — RAAP-catalogusnummer	
G3 — element Seeadler-station (RAAP-catalogusnummer 10)	
511942 — monumentnummer	

verwachtingskaart

landschappelijke eenheden/periode	*verwachting*
Late Middeleeuwen - Nieuwe tijd:	laag
Uzertijd t/m Vroege Middeleeuwen:	laag
(Vroeg) Neolithicum - Bronstijd:	zeer laag
Laat Paleolithicum - (Midden) Neolithicum:	onbekend
Late Middeleeuwen - Nieuwe tijd:	laag
Uzertijd t/m Vroege Middeleeuwen:	middelmatig
(Vroeg) Neolithicum - Bronstijd:	zeer laag
Laat Paleolithicum - (Midden) Neolithicum:	onbekend
Late Middeleeuwen - Nieuwe tijd:	hoog
Uzertijd t/m Vroege Middeleeuwen:	middelmatig
(Vroeg) Neolithicum - Bronstijd:	zeer laag
Laat Paleolithicum - (Midden) Neolithicum:	onbekend
Late Middeleeuwen - Nieuwe tijd:	hoog
Uzertijd t/m Vroege Middeleeuwen:	middelmatig
(Vroeg) Neolithicum - Bronstijd:	zeer laag
Laat Paleolithicum - (Midden) Neolithicum:	onbekend

RAAP 2009